

ND "Kastanienallee Kloster Donndorf"





FFH-Gebiet 28 "Hohe Schrecke - Finne"


NSG "Hohe Schrecke"


GLB "Flachmoor bei Burgwenden"

NSG "Finberg"

GLB "Feuchtbiotop am Litterbach bei Ostramondra"



-  FFH-Gebiet, entspricht dem Projektgebiet (lagegleich mit EU-SPA "Hohe Schrecke - Finne")
-  NSG - Naturschutzgebiet
-  GLB - Geschützter Landschaftsbestandteil
-  ND - Naturdenkmal


 **EU-LIFE+-Projekt "Erhaltung und Entwicklung der Steppenrasen Thüringens"**
Pflege- und Entwicklungsplan Projektgebiet 4

 FFH-Gebiet 28 (DE 4734 - 320)
"Hohe Schrecke - Finne"

Karte 1: Schutzgebiete

Maßstab: 1 : 30.000  0 1 2 Kilometer 

Auftraggeber:   **Freistaat Thüringen**
Ministerium für Landwirtschaft,
Forsten, Umwelt und Naturschutz
Beethovenstraße 3
99096 Erfurt

Auftragnehmer:  **RANA** - Büro für Ökologie und Naturschutz
Dipl.-Biol. Frank Meyer
Mühlweg 39
06114 Halle (Saale)

Bearbeitungsstand: Bearbeitung:

Kartenerstellung: 31.03.2011 GIS & Kartographie: Dipl.-Ing. (FH) Stefan Klein

Kartengrundlage: Digitale topographische Karte 1 : 100.000 (DTK100)
Erlaubnisnummer: Geobasisdaten Geoproxy Thüringen