

Nr.	FFH-Lebensraumtypen (LRT) von Thüringen Bezeichnung ¹⁾	Ifd. Nr.	EHZ BZ:	
			2006	2012
1	Lebensräume in Küstenbereichen und halophytische Vegetation			
13	Atlantische Salzsümpfe und -wiesen + Salzsümpfe und -wiesen im Binnenland			
1340*	Salzwiesen im Binnenland*	1	↗	
3	Süßwasserlebensräume			
31	Stehende Gewässer			
3130	nährstoffarme Stillgewässer mit Strandlings- und Zwergbinsen-Vegetation	2	↘	↘
3140	nährstoffarme bis mäßig nährstoffreiche, kalkhaltige Stillgewässer mit Armleuchteralgen	3	↘	↘
3150	natürliche nährstoffreiche Stillgewässer	4		
3160	dystrophe Seen und Teiche	5	↗	↗
3180*	temporär wasserführende Karstseen und -tümpel*	6		
3190	Gipskarstseen auf gipshaltigem Untergrund	7	↘	
32	Fließgewässer - Abschnitte von Wasserläufen mit natürlicher bzw. natunaher Dynamik			
3260	Fließgewässer mit flutender Wasserpflanzenvegetation	8		
3270	Flüsse mit Schlammhängen	9	↘	↘
4	Gemässigte Heide- und Buschvegetation			
4030	trockene Heiden	10	↘	↘
5	Hartlaubgebüsche			
5130	Wacholderheiden (Formationen von Juniperus communis auf Kalkheiden und -rasen)	11		
6	Natürliches und naturnahes Grasland			
61	Natürliches Grasland			
6110*	kalk- oder basenhaltige Felsen mit Kalk-Pionierrasen *	12		
6130	Schwermetallrasen	13		↗
62	Naturnahes trockenes Grasland und Verbuschungsstadien			
6210*	Trespen-Schwingel-Kalk-Trockenrasen; (* besondere Bestände mit bemerkenswerten Orchideen)	14		
6230*	artenreiche Borstgrasrasen*	15		
6240*	Steppenrasen*	16		
64	Naturnahes feuchtes Grasland mit hohen Gräsern			
6410	Pfeifengraswiesen	17		↘
6430	feuchte Hochstaudenfluren	18		
6440	Brenndolden-Auenwiesen der Stromtäler	19		
65	Mesophiles Grünland			
6510	extensive Mähwiesen des Flachlandes	20		
6520	Berg-Mähwiesen	21		
7	Hoch- und Niedermoore			
71	Saure Moore mit Spagnum			
7110*	naturnahe lebende Hochmoore*	22		
7120	geschädigte Hochmoore	23		
7140	Übergangs- und Schwinggrasmoore	24		
7150	Torfmoor-Schlenken	25		
72	Kalkreiche Niedermoore			
7210*	kalkreiche Sümpfe mit Binsen-Schneide*	26	↗	↗
7220*	Kalktuffquellen*	27		
7230	kalkreiche Niedermoore	28		↘
8	Felsige Lebensräume und Höhlen			
81	Geröll- und Schutthalten			
8150	Silikatschutthalten	29		
8160*	Kalkschutthalten*	30		
82	Steinige Felshänge mit Felsspaltvegetation			
8210	Kalkfelsen mit Felsspaltvegetation	31		
8220	Silikatfelsen mit Felsspaltvegetation	32		
8230	Silikatfelskuppen mit Pionierv egetation	33		
83	Andere felsige Lebensräume			
8310	nicht touristisch erschlossene Höhlen	34		

Nr.	FFH-Lebensraumtypen (LRT) von Thüringen Bezeichnung ¹⁾	lfd. Nr.	EHZ BZ:	
			2006	2012
9	Wälder			
92	Wälder des gemäßigten Europa			
9110	Hainsimsen-Buchenwald (<i>Luzulo-Fagetum</i>)	35	↘	↗
9130	Waldmeister-Buchenwald (<i>Asperulo-Fagetum</i>)	36		↗
9150	Orchideen-Kalk-Buchenwälder (<i>Cephalanthero-Fagion</i>)	37		
9160	Sternmieren-Stieleichen-Hainbuchenwälder (<i>Stellario-Carpinetum</i>)	38		
9170	Labkraut-Traubeneichen-Hainbuchenwälder (<i>Galio-Carpinetum</i>)	39		
9180*	Schlucht- und Hangmischwälder (<i>Tilio-Acerion</i>)*	40		↗
91D0*	Moorwälder*	41		↗
91E0*	Auen-Wälder mit Erle, Esche und Weide (<i>Alno-Padion, Alnion incanae, Salicion albae</i>)*	42		↘
91F0	Hartholz-Auwälder mit Eiche, Ulme und Esche (<i>Ulmion minoris</i>)	43		
94	Gemäßigte Berg- und Nadelwälder			
9410	bodensaure Fichtenwälder (<i>Vaccinio-Piceetea</i>)	44	↘	

Erläuterungen:

¹⁾ Bezeichnung auf Grundlage der Thüringer Natura-2000-Erhaltungsziele-Verordnung (ThürNEzVO) vom 14.07.2008




* Die mit einem (*) gekennzeichneten LRT sind als "**prioritär**" im Anhang I (FFH-RL) verzeichnet.

EHZ Erhaltungszustand:

BZ: Berichtszeitraum

2006 Berichtszeitraum: 2001 - 2006

2012 Berichtszeitraum: 2007 - 2012

	günstig
	ungünstig -unzureichend
	ungünstig-schlecht