







-  Grenze des FFH-Gebiets (nachrichtlich übernommen), entspricht dem Projektgebiet
 Untersuchungsgebiet
- Biotypen nach OBK des Freistaates Thüringen**
-  Quellen und Quellbereiche
 -  Fließgewässer
 -  Standgewässer
 -  Seggenriede und Röhrichte
 -  Felsfluren und Pionierv egetation
 -  Mauern, Steinriegel und Lesesteinhaufen
 -  Äcker
 -  Trocken- und Halbtrockenrasen
 -  Abgrabungen, aufgelassene Steinbrüche
 -  Mesophile Grünländer
 -  Feuchte Grünländer
 -  Intensiv-Grünländer
 -  Ruderal- und Staudenfluren
 -  Zwergstrauchheiden
 -  Feldhecken, Feldgehölze und Gebüsche
 -  Baumbestände, Dominanz von Laubholz
 -  Baumbestände, Dominanz von Nadelholz
 -  Streuobstbestände
 -  Aufschüttungen, Deponien, anthropogene Störstellen
 -  Siedlungen, Gebäude, Verkehr, Gewerbe
 -  Parks, Grünflächen, Kleingärten

	EU-LIFE+-Projekt "Erhaltung und Entwicklung der Steppenrasen Thüringens" Pflege- und Entwicklungsplan Projektgebiet 2
	FFH-Gebiet 27 (DE 4643-303) "Bottendorfer Hügel"
Karte 2:	Biotypen
Maßstab: 1 : 3.000	 0 100 200 Meter
Auftraggeber:	Freistaat Thüringen Ministerium für Landwirtschaft, Forsten, Umwelt und Naturschutz Beethovenstraße 3 99096 Erfurt
Auftragnehmer:	RANA - Büro für Ökologie und Naturschutz Dipl.-Biol. Frank Meyer Mühlweg 39 06114 Halle (Saale)
Bearbeitungsstand: 30.08.2010	Bearbeitung: Dipl.-Ing. (FH) Stefan Klein
Kartenerfertigung: 31.03.2011	GIS & Kartographie: Dipl.-Ing. (FH) Stefan Klein
Kartengrundlage:	Digitale topographische Karte 1 : 10.000 (DTK10)
Erlaubnisnummer:	Geobasisdaten Geoproxy Thüringen